

Филиал публично-правовой компании "Роскадастр" по Московской области

полное наименование органа регистрации прав

Выписка из Единого государственного реестра недвижимости об объекте недвижимости

Сведения о характеристиках объекта недвижимости

На основании запроса от 20.11.2023, поступившего на рассмотрение 20.11.2023, сообщаем, что согласно записям Единого государственного реестра недвижимости:


Раздел 1 Лист 1

| | | | |
|---------------------------------|--|--|--|
| Земельный участок | | | |
| вид объекта недвижимости | | | |

| | | | |
|--------------------|---------------------------|-------------------|-------------------------|
| Лист № 1 раздела 1 | Всего листов раздела 1: 2 | Всего разделов: 4 | Всего листов выписки: 5 |
|--------------------|---------------------------|-------------------|-------------------------|


| | |
|--|--------------------|
| 20.11.2023г. № КУВИ-001/2023-262114279 | |
| Кадастровый номер: | 50:31:0010104:4919 |
| Номер кадастрового квартала: | 50:31:0010104 |
| Дата присвоения кадастрового номера: | 07.11.2023 |

| | |
|--|---|
| Ранее присвоенный государственный учетный номер: | данные отсутствуют |
| Адрес: | Московская область, д Ишино, городской округ Чехов |
| Площадь: | 2502 +/- 18 |
| Кадастровая стоимость, руб.: | 2147591.7 |
| Кадастровые номера расположенных в пределах земельного участка объектов недвижимости: | данные отсутствуют |
| Кадастровые номера объектов недвижимости, из которых образован объект недвижимости: | данные отсутствуют |
| Кадастровые номера образованных объектов недвижимости: | данные отсутствуют |
| Категория земель: | Земли населенных пунктов |
| Виды разрешенного использования: | Для ведения личного подсобного хозяйства (приусадебный земельный участок) |
| Сведения о кадастровом инженерере: | образованием земельного участка из земель, находящихся в государственной или муниципальной собственности, расположенного Московская область, городской округ Чехов, д. Ишино. |
| Сведения о лесах, водных объектах и об иных природных объектах, расположенных в пределах земельного участка: | данные отсутствуют |
| Сведения о том, что земельный участок полностью расположен в границах зоны с особыми условиями использования территории, территории объекта культурного наследия, публичного сервитута: | данные отсутствуют |
| Сведения о том, что земельный участок расположен в границах особой экономической зоны, территории опережающего социально-экономического развития, зоны территориального развития в Российской Федерации, игровой зоны: | данные отсутствуют |

| |
|---|
|  <p align="center">ДОКУМЕНТ ПОДПИСАН ЭЛЕКТРОННОЙ ПОДПИСЬЮ</p> |
| Сер: фискал: 00ВВ056В7401СВ38Д2В3576АСДС8425108 Вла: лел: ФЕДЕРАЛЬНАЯ СЛУЖБА ПОДПИСЬЮ РЕГИСТРАЦИИ, КАДАСТРА И КАРТОГРАФИИ Действителен: с 27.06.2023 по 19.09.2024 |

| | |
|-------------------------------|-------------------|
| полное наименование должности | инициалы, фамилия |
|-------------------------------|-------------------|

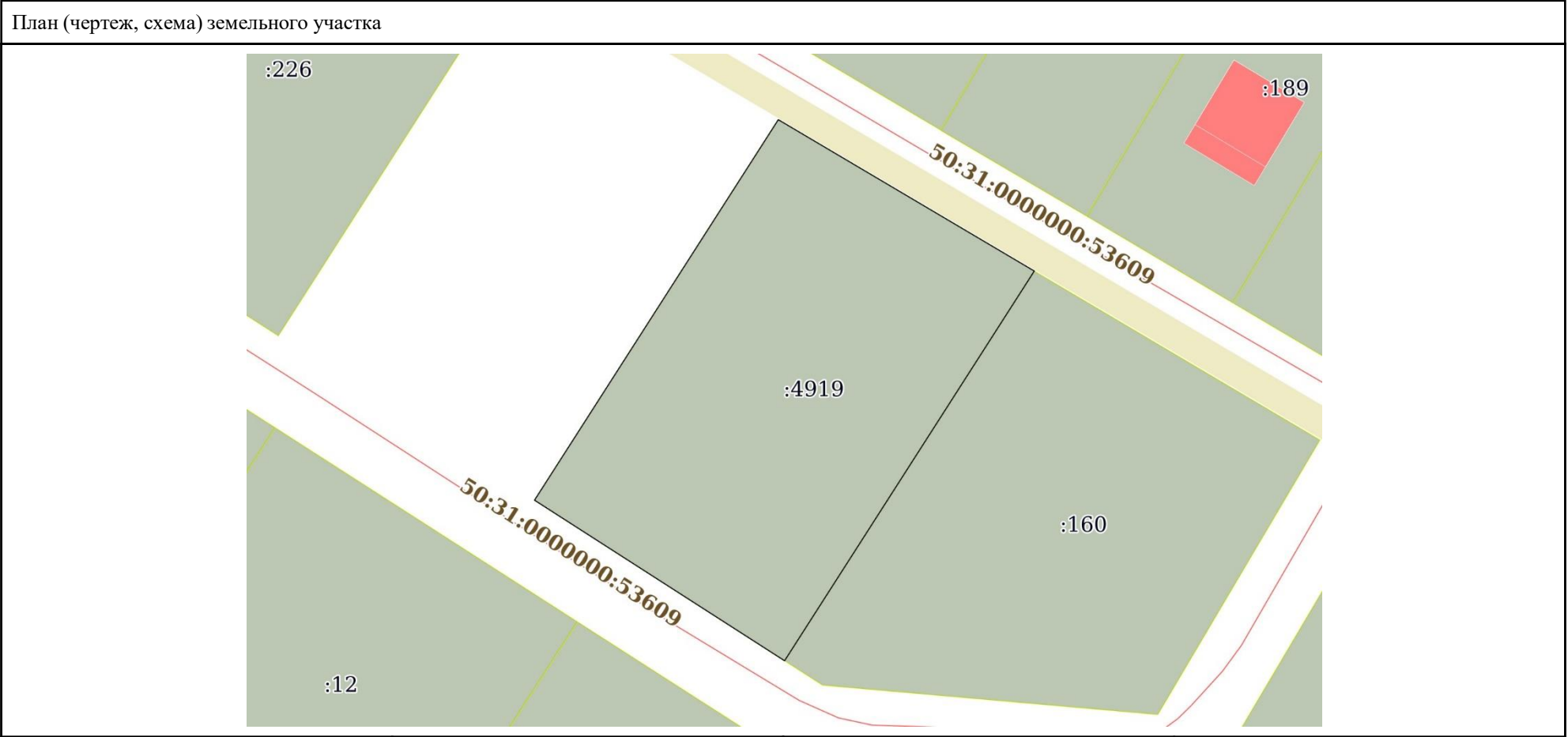
| Земельный участок | | | |
|---|---|-------------------|-------------------------|
| вид объекта недвижимости | | | |
| Лист № 2 раздела 1 | Всего листов раздела 1: 2 | Всего разделов: 4 | Всего листов выписки: 5 |
| 20.11.2023г. № КУВИ-001/2023-262114279 | | | |
| Кадастровый номер: | 50:31:0010104:4919 | | |
| Сведения о том, что земельный участок расположен в границах особо охраняемой природной территории, охотничьих угодий, лесничеств: | данные отсутствуют | | |
| Сведения о результатах проведения государственного земельного надзора: | данные отсутствуют | | |
| Сведения о расположении земельного участка в границах территории, в отношении которой утвержден проект межевания территории: | данные отсутствуют | | |
| Условный номер земельного участка: | данные отсутствуют | | |
| Сведения о принятии акта и (или) заключении договора, предусматривающих предоставление в соответствии с земельным законодательством исполнительным органом государственным органом власти или органом местного самоуправления, находящегося в государственной или муниципальной собственности земельного участка для строительства наемного дома социального использования или наемного дома коммерческого использования: | данные отсутствуют | | |
| Сведения о том, что земельный участок или земельные участки образованы на основании решения об изъятии земельного участка и (или) расположенного на нем объекта недвижимости для государственных или муниципальных нужд: | данные отсутствуют | | |
| Сведения о том, что земельный участок образован из земель или земельного участка, государственная собственность на которые не разграничена: | данные отсутствуют | | |
| Сведения о наличии земельного спора о местоположении границ земельных участков: | данные отсутствуют | | |
| Статус записи об объекте недвижимости: | Сведения об объекте недвижимости имеют статус "актуальные" | | |
| Особые отметки: | Сведения, необходимые для заполнения разделов: 2 - Сведения о зарегистрированных правах; 4 - Сведения о частях земельного участка, отсутствуют. | | |
| Получатель выписки: | Ваганов Дмитрий Евгеньевич, действующий(ая) на основании документа "" УЗИК администрации ГО Чехов | | |

| | | |
|-------------------------------|---|-------------------|
| полное наименование должности |  ДОКУМЕНТ ПОДПИСАН ЭЛЕКТРОННОЙ ПОДПИСЬЮ | инициалы, фамилия |
| | Сер: фискал: 00ВВ056В7401СВ38D2В3576АСDC8425108 Вла: лед: ФЕДЕРАЛЬНАЯ СЛУЖБА ПОДПИСЬЮ РЕГИСТРАЦИИ, КАДАСТРА И КАРТОГРАФИИ Действителен: с 27.06.2023 по 19.09.2024 М.П. | |


Выписка из Единого государственного реестра недвижимости об объекте недвижимости
Описание местоположения земельного участка

| | | | |
|--------------------------|---------------------------|-------------------|-------------------------|
| Земельный участок | | | |
| вид объекта недвижимости | | | |
| Лист № 1 раздела 3 | Всего листов раздела 3: 1 | Всего разделов: 4 | Всего листов выписки: 5 |

| | |
|--|--------------------|
| 20.11.2023г. № КУВИ-001/2023-262114279 | |
| Кадастровый номер: | 50:31:0010104:4919 |




| | |
|---------------|-----------------------|
| Масштаб 1:800 | Условные обозначения: |
|---------------|-----------------------|

| | | |
|-------------------------------|---|-------------------|
| полное наименование должности |  ДОКУМЕНТ ПОДПИСАН ЭЛЕКТРОННОЙ ПОДПИСЬЮ Сертификат: 00BV056V7401CB38D2B3576ACDC8425108 Владелец: ФЕДЕРАЛЬНАЯ СЛУЖБА ПОДПИСЬЮ РЕГИСТРАЦИИ, КАДАСТРА И КАРТОГРАФИИ Действителен: с 27.06.2023 по 19.09.2024 | инициалы, фамилия |
| | | |

Выписка из Единого государственного реестра недвижимости об объекте недвижимости
Описание местоположения земельного участка

| | | | |
|--|-----------------------------|--------------------|-------------------------|
| Земельный участок | | | |
| вид объекта недвижимости | | | |
| Лист № 1 раздела 3.1 | Всего листов раздела 3.1: 1 | Всего разделов: 4 | Всего листов выписки: 5 |
| 20.11.2023г. № КУВИ-001/2023-262114279 | | | |
| Кадастровый номер: | | 50:31:0010104:4919 | |

| Описание местоположения границ земельного участка | | | | | | | |
|---|-------------|----------|-------------------|------------------------------|-----------------------------------|-------------------------------------|---|
| № п/п | Номер точки | | Дирекционный угол | Горизонтальное проложение, м | Описание закрепления на местности | Кадастровые номера смежных участков | Сведения об адресах правообладателей смежных земельных участков |
| | начальная | конечная | | | | | |
| 1 | 2 | 3 | 4 | 5 | 6 | 7 | 8 |
| 1 | 1.1.1 | 1.1.2 | 120°35.3` | 40.34 | данные отсутствуют | данные отсутствуют | данные отсутствуют |
| 2 | 1.1.2 | 1.1.3 | 212°39.4` | 62.79 | данные отсутствуют | 50:31:0010104:160 | данные отсутствуют |
| 3 | 1.1.3 | 1.1.4 | 302°41.8` | 40.32 | данные отсутствуют | данные отсутствуют | данные отсутствуют |
| 4 | 1.1.4 | 1.1.1 | 32°39.5` | 61.3 | данные отсутствуют | данные отсутствуют | данные отсутствуют |



ДОКУМЕНТ ПОДПИСАН
ЭЛЕКТРОННОЙ ПОДПИСЬЮ

Сер: фискал: 00ВВ056В7401СВ38D2В3576АСDC8425108

Вла: лел: ФЕДЕРАЛЬНАЯ СЛУЖБА ПОДПИСЬ

РЕГИСТРАЦИИ, КАДАСТРА И КАРТОГРАФИИ

М.П.

Действителен: с 27.06.2023 по 19.09.2024

| | | |
|-------------------------------|--|-------------------|
| ПОЛНОЕ НАИМЕНОВАНИЕ ДОЛЖНОСТИ | | инициалы, фамилия |
|-------------------------------|--|-------------------|

Выписка из Единого государственного реестра недвижимости об объекте недвижимости

Описание местоположения земельного участка

| | | | |
|--|-----------------------------|--------------------|-------------------------|
| Земельный участок | | | |
| вид объекта недвижимости | | | |
| Лист № 1 раздела 3.2 | Всего листов раздела 3.2: 1 | Всего разделов: 4 | Всего листов выписки: 5 |
| 20.11.2023г. № КУВИ-001/2023-262114279 | | | |
| Кадастровый номер: | | 50:31:0010104:4919 | |

| Сведения о характерных точках границы земельного участка | | | | |
|--|---------------|------------|-----------------------------------|---|
| Система координат МСК-50, зона 2 | | | | |
| Номер точки | Координаты, м | | Описание закрепления на местности | Средняя квадратичная погрешность определения координат характерных точек границ земельного участка, м |
| | X | Y | | |
| 1 | 2 | 3 | 4 | 5 |
| 1 | 407886.92 | 2168097.44 | закрепление отсутствует | 0.1 |
| 2 | 407866.39 | 2168132.17 | закрепление отсутствует | 0.1 |
| 3 | 407813.53 | 2168098.29 | закрепление отсутствует | 0.1 |
| 4 | 407835.31 | 2168064.36 | закрепление отсутствует | 0.1 |
| 1 | 407886.92 | 2168097.44 | закрепление отсутствует | 0.1 |

| | | | |
|-------------------------------|---|---|-------------------|
| полное наименование должности |  | ДОКУМЕНТ ПОДПИСАН ЭЛЕКТРОННОЙ ПОДПИСЬЮ | инициалы, фамилия |
| | Сер | фискат: 00ВВ056В7401СВ38D2В3576АСDC8425108 | |
| | Вла | лец: ФЕДЕРАЛЬНАЯ СЛУЖБА ПОДПИСЬЮ РЕГИСТРАЦИИ, КАДАСТРА И КАРТОГРАФИИ М.П. Действителен: с 27.06.2023 по 19.09.2024 | |